

COMUNE DI MALVAGNA

Città metropolitana di DI MESSINA

Delibera n° 32 reg.

del 15/3/17

DELIBERAZIONE DELLA GIUNTA MUNICIPALE

Oggetto: Partecipazione al Progetto di candidatura di Riserva MaB delle aree Monte Etna, Taormina, Valle dell'Alcantara, Valle dell'Agrò e dell'alto tratto del Simeto. Linee di indirizzo e approvazione della Carta di Adesione

L'anno 2017 il giorno Quindici del mese di Marzo alle ore 13,25 e seguenti, nella Casa Comunale e nella consueta sala delle adunanze, in seguito ad invito di convocazione notificato a norma di legge, si è riunita la Giunta municipale con l'intervento dei signori:

N°	Componenti		presente	assente
1.	Cunsolo Giuseppe	Sindaco Presidente	X	
2.	Caggegi Gabriella	Assessore	X	
3.	Mobilia Filippo	Assessore	X	
4.	Russotti Giuseppe Pasquale	Assessore	X	
5.	Orlando Luca Giuseppe	Assessore	X	

Presenti n. 5 assenti n. /

Presiede il Sindaco Giuseppe Cunsolo

Assenti gli Assessori: /

Segretario Comunale Dott.ssa Girgenti Angela

Il Presidente, constatato il numero legale, dichiara aperta la seduta e invita i convenuti a deliberare sull'argomento in oggetto specificato.

LA GIUNTA MUNICIPALE

- VISTA la proposta avente come oggetto:

Partecipazione al Progetto di candidatura di Riserva MaB delle aree Monte Etna, Taormina, Valle dell'Alcantara, Valle dell'Agrò e dell'alto tratto del Simeto. Linee di indirizzo e approvazione della Carta di Adesione

- VISTO che la superiore proposta ha riportato i pareri favorevoli di:
 - 1-Del responsabile del servizio, per quanto attiene la regolarità tecnica;
 - 2-Del responsabile del servizio per quanto attiene la regolarità contabile.
 - RITENUTO di dover approvare la predetta proposta;
 - VISTO l'Ordinamento Amministrativo degli EE. LL . vigente nella Regione Siciliana;
 - VISTA la L.R. N. 30/2000;
- Con voti unanimi, espressi a norma di legge

DELIBERA

Di approvare la proposta sopra citata avente come oggetto:

Partecipazione al Progetto di candidatura di Riserva MaB delle aree Monte Etna, Taormina, Valle dell'Alcantara, Valle dell'Agrò e dell'alto tratto del Simeto. Linee di indirizzo e approvazione della Carta di Adesione
Successivamente, con separata votazione, la Giunta

DICHIARA

ad unanime votazione palese e favorevole, l'atto immediatamente esecutivo.

COMUNE DI MALVAGNA
PROV. DI MESSINA

PROPOSTA N. DEL

OGGETTO: Partecipazione al Progetto di candidatura di Riserva MaB delle aree Monte Etna, Taormina, Valle dell'Alcantara, Valle dell'Agro e dell'alto tratto del Simeto. Linee di indirizzo e approvazione della Carta di Adesione

PARERI E DISPONIBILITA' FINANZIARIA

TITOLO ECONOMICA FUNZIONE SERVIZIO INTERVENTO CAPITOLO VOCE

GESTIONE: COMPETENZA RESIDUI

DENOMINAZIONE:

Somma Stanziata Euro
Somma Prec.imp. Euro
Somma disponibile Euro
Somma impegnata
con la pres. proposta Euro
Somma disponibile Euro

DATA Il responsabile del servizio finanziario

Ai sensi dell'art.53 della legge 6 giugno 1990,n.142,(come recepito con l'art.1,comma 1,lettera i) della legge regionale 11 dicembre 1991,n.48 sulla proposta di deliberazione i sottoscritti esprimono parere di cui al seguente prospetto:

IL RESPONSABILE DEL SERVIZIO INTERESSATO

Per quanto concerne la regolarità tecnica esprime parere FAVOREVOLE SFAVOREVOLE

DATA

15-03-2017

IL RESPONSABILE

Rosario Di Stefano

IL RESPONSABILE DI RAGIONERIA

Per quanto concerne la regolarità contabile esprime parere: FAVOREVOLE SFAVOREVOLE


DATA

15.03.2017

IL RESPONSABILE

F.to *Carbelle*

I suddetti pareri fanno parte integrante e sostanziale delle delibera di G.C. del





COMUNE DI MALVAGNA

(Città Metropolitana di Messina)

PROPOSTA PER LA GIUNTA COMUNALE

Premesso che:

- in data 21 giugno 2013 il Monte Etna è stato riconosciuto dall'UNESCO come Bene naturale appartenente al Patrimonio Mondiale ed è stato iscritto nella Lista del Patrimonio Mondiale (WHL);
- - il territorio circostante la core zone e la buffer zone del Bene, che riveste notevole rilevanza sia per la conservazione sia per la valorizzazione del medesimo, rientra nelle competenze di numerose istituzioni pubbliche, Parco e Comuni, le cui azioni possono trovare sinergia e armonizzazione attraverso una gestione per determinati profili coordinata;
- - da qui l'opportunità, raccomandata da IUCN e dal Comitato per il Patrimonio Mondiale UNESCO al momento del riconoscimento nella World Heritage List, di proporre da parte del Parco dell'Etna, soggetto gestore del sito UNESCO Monte Etna, un progetto per il riconoscimento dell'UNESCO di un'area MaB circostante il Patrimonio Etna;
- - Il comune di Taormina, nell'intenzione di voler garantire una messa a sistema dei valori naturali e culturali del proprio territorio, nella più ampia visione di assicurare conseguentemente uno sviluppo sostenibile dell'area nel contesto internazionale UNESCO, ha avviato un dialogo permanente con le Amministrazioni centrali competenti, che hanno individuato nel Programma MaB il contesto ideale per il raggiungimento di tali obiettivi. Tra l'altro, il territorio di Taormina, Naxos, Valli d'Alcantara e d'Agrò, presenta lineamenti paesaggistici di eccezionale rarità in conseguenza alle molteplici e complesse interazioni instauratesi nel tempo fra componenti biotiche ed abiotiche e la millenaria presenza dell'Uomo; per l'eccezionale valenza geo-ambientale i due bacini fluviali Alcantara e Fiumefreddo, oltre a sostenere l'aumento di biodiversità naturale hanno caratterizzato ed integrato sia l'assetto territoriale che la ricchezza e la diversità culturale, dove l'uomo ha trovato un punto privilegiato di contatto, la contaminazione e la fusione;
- - il Programma MaB è un programma scientifico promosso dall'UNESCO negli anni'70, nato con lo scopo di migliorare il rapporto tra uomo e ambiente in una cornice di sviluppo sostenibile riducendo la perdita di biodiversità;

- - tale programma ha portato al riconoscimento da parte dell'UNESCO delle Riserve della Biosfera, aree che gli Stati membri si impegnano ad amministrare nell'ottica della gestione delle risorse, dello sviluppo sostenibile e del monitoraggio, nel pieno coinvolgimento delle comunità locali;
- - il MaB ha il fine di sostenere la conservazione delle risorse e promuovere lo sviluppo locale attraverso una relazione equilibrata fra la popolazione e gli ecosistemi nei quali essa vive, attraverso la ricerca, la formazione e l'educazione ambientale, oltre che la promozione di programmi mirati di sviluppo e pianificazione territoriale;
- - che le "Riserve della Biosfera" sono aree abitate e sfruttate dall'uomo, ove si incoraggia la conservazione degli ambienti naturali e si promuove il territorio, il suo sviluppo economico e le sue specificità culturali;
- - che gli impegni assunti verso il Programma MaB - UNESCO mirano al miglioramento della gestione e della conservazione di ampie aree di rilevanza naturalistica, che includono le zone limitrofe anche se estesamente antropizzate. L'inserimento di determinate aree non comporta specifici impegni normativi né soprattutto nuovi vincoli, ma l'adesione a linee guida che indirizzano verso nuove forme di gestione del territorio e delle risorse. Le modalità nelle quali questi obiettivi possono essere raggiunti dipendono dalle autorità competenti nella gestione del sito;
- - che le aree Monte Etna, Taormina, Valle dell'Alcantara, Valle dell'Agrò e dell'alto tratto del Simeto sono impegnate nella Candidatura a Riserva MaB dell'UNESCO del loro territorio e di un'ampia zona limitrofa, dando vita ad un gruppo di lavoro sulla tematica, per un'unica candidatura a Riserva della Biosfera dell'ampio territorio che si estende dal fiume Simeto nella zona delle Forre Laviche, include l'area delle Salinelle, abbraccia l'Etna e il territorio circostante, includendo il Complesso delle Immacolatelle e le pendici ioniche della Timpa di Acireale, attraverso l'isola Lachea e i Faraglioni dei Ciclopi fino al Fiume Fiumefreddo e all'Alcantara, per arrivare alla propaggine di Taormina con Isolabella e da qui allungarsi poi fino alla valle dell'Agrò, in un territorio ricchissimo di valori ambientali, con parchi naturali, riserve, SIC e ZPS, del quale prendersi cura, e di attività umane da sviluppare in armonia con la cura dei valori ambientali.
- Premesso altresì:
- - come richiesto dallo Statutory Framework of the World Network del Programma UNESCO/MAB, la condivisione di tale processo richiede il consenso da parte di tutti gli Enti, da manifestarsi per iscritto e da allegare in originale al dossier di candidatura;
- - è necessario "certificare" l'endorsement delle autorità locali nel processo di candidatura, come richiesto nel modulo di candidatura; - che sia necessario per tale obiettivo esprimere la propria determinazione attraverso l'adozione della Carta di Adesione, parte integrante della presente deliberazione la quale verrà allegata al modulo di candidatura;


- - che la Carta di Adesione individua gli obiettivi di adesione al progetto a MaB – Riserva della Biosfera delle aree Monte Etna, Taormina, Valle dell’Alcantara, Valle dell’Agrò e dell’alto tratto del Simeto;
- - ritenuto pertanto aderire al progetto di Candidatura;


PROPONE DI DELIBERARE


- 1.) Di esprimere la propria adesione al progetto di Candidatura a MAB delle aree Monte Etna, Taormina, Valle dell’Alcantara, Valle dell’Agrò e dell’alto tratto del Simeto;
- 2.) Di prendere atto dei principi individuati nella Carta di Adesione allegata alla presente delibera per costituirne parte integrante.
- 3.) Di dichiarare la presente immediatamente eseguibile con successiva votazione unanime palese.

Il Proponente

Giuseppe Consolo







il presente verbale, dopo la lettura, si sottoscrive per conferma:

[Signature] **L'Assessore Anziano**

[Signature] **Il Presidente**

[Signature] **Il Segretario Comunale**
Dott.ssa Angela Girgenti

E' copia conforme per uso Amministrativo Malvagna, li _____ L'istruttore dir. Amministrativo Rosangela Di Stefano	Il presente atto è stato pubblicato all'Albo on- line Comunale dal <u>15-03-2017</u> al _____ con il n. _____ Pezzino Domenico Rocco
--	--



Il sottoscritto Segretario Comunale

Su conforme attestazione dell'addetto alle pubblicazioni

Attesta

Che la presente deliberazione, ai sensi dell'art. 11 della L.R. n. 44/1991, come modificato dall'art. 127, comma 21, della L.R. n. 17/2004, è stata affissa all'Albo Pretorio il giorno _____ per rimanervi per 15 giorni consecutivi e pertanto fino al _____

L'Addetto _____

Li _____

Il Segretario Comunale
Dott.ssa Angela Girgenti

CERTIFICATO DI ESECUTIVITA'

Si certifica che la presente deliberazione è stata dichiarata immediatamente esecutiva ai sensi dell'art. 12 comma 2 L.R. 44/91.

E' divenuta esecutiva il _____ essendo decorsi dieci consecutivi dall'inizio della pubblicazione.

Li 15/3/17

[Signature]
Il Segretario Comunale
Dott.ssa Angela Girgenti

Copia della presente deliberazione è stata trasmessa per l'esecuzione:

All'ufficio _____
All'ufficio _____
All'ufficio _____
A _____

Li _____

Il Responsabile dell'Ufficio di Segreteria
.....